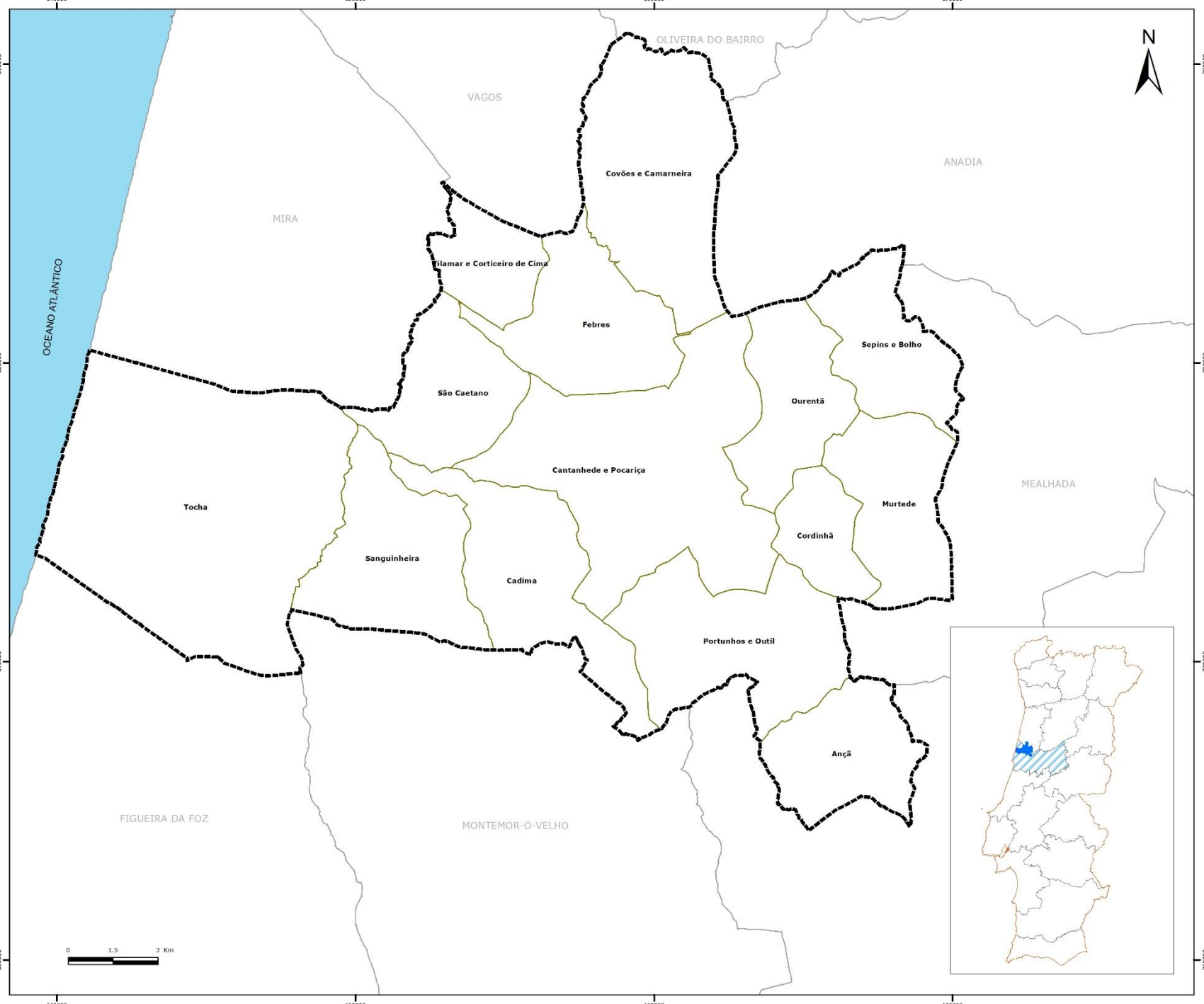

MAPA DO ENQUADRAMENTO GEOGRÁFICO DO CONCELHO DE CANTANHEDE

LIMITES ADMINISTRATIVOS

- Concelho de Cantanhede
- Limite de Concelho
- Limite de Freguesia

EQUADRAMENTO NACIONAL

- Portugal
- Limite de Concelho
- Limite de Distrito
- Limite do Distrito de Coimbra

Sistema de coordenadas e de referência
ETRS 1989 Portugal TM06
Transversa de Mercator
ETRS 1989

ELABORAÇÃO: Agosto de 2018

FONTE(S): IGP (2017)

FLORESTAL
GABINETE TÉCNICO | MUNICÍPIO DE CANTANHEDE

MAPA Nº 1

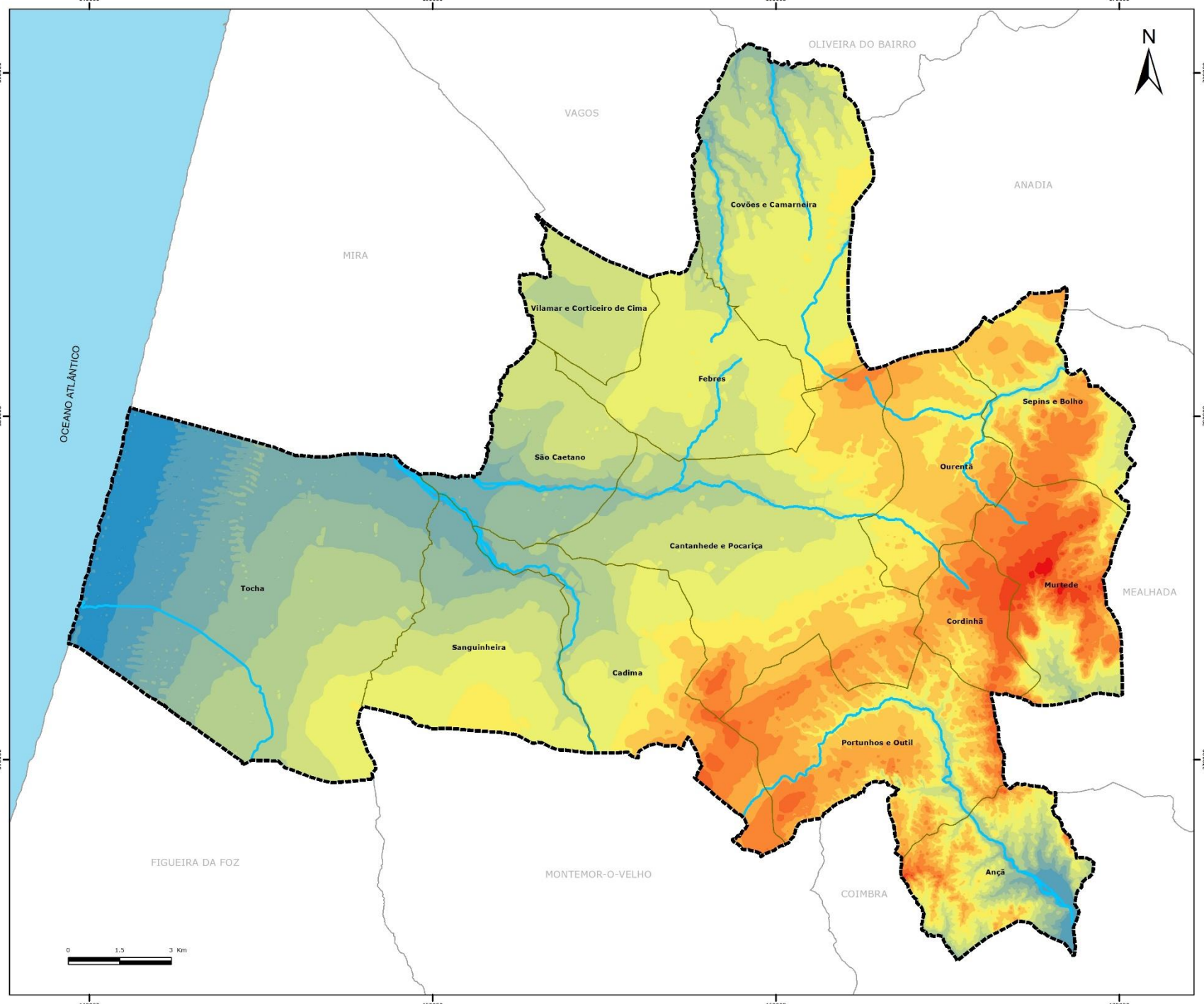

MAPA HIPSOMETRICO DO CONCELHO DE CANTANHEDE

LIMITES ADMINISTRATIVOS

- Concelho de Cantanhede
- Limite de Concelho
- Limite de Freguesia

Rede hidrográfica

- Linha de água principal

Hipsometria (metros)

- 0 - 10
- 10.1 - 20
- 20.1 - 30
- 30.1 - 40
- 40.1 - 50
- 50.1 - 60
- 60.1 - 70
- 80.1 - 90
- 90.1 - 100
- 100.1 - 110
- 110.1 - 120
- 120.1 - 130
- 130.1 - 140
- 140.1 - 150

Projecção rectangular de Gauss
Elipsóide de Hayford, Datum Lisboa
Coordenadas de Hayford - Gauss

ELABORAÇÃO: Agosto de 2018

FONTE(S): IGP (2017)

FLORESTAL
GABINETE TÉCNICO | MUNICÍPIO DE CANTANHEDE

MAPA Nº 2

MAPA DE DECLIVES DO CONCELHO DE CANTANHEDE

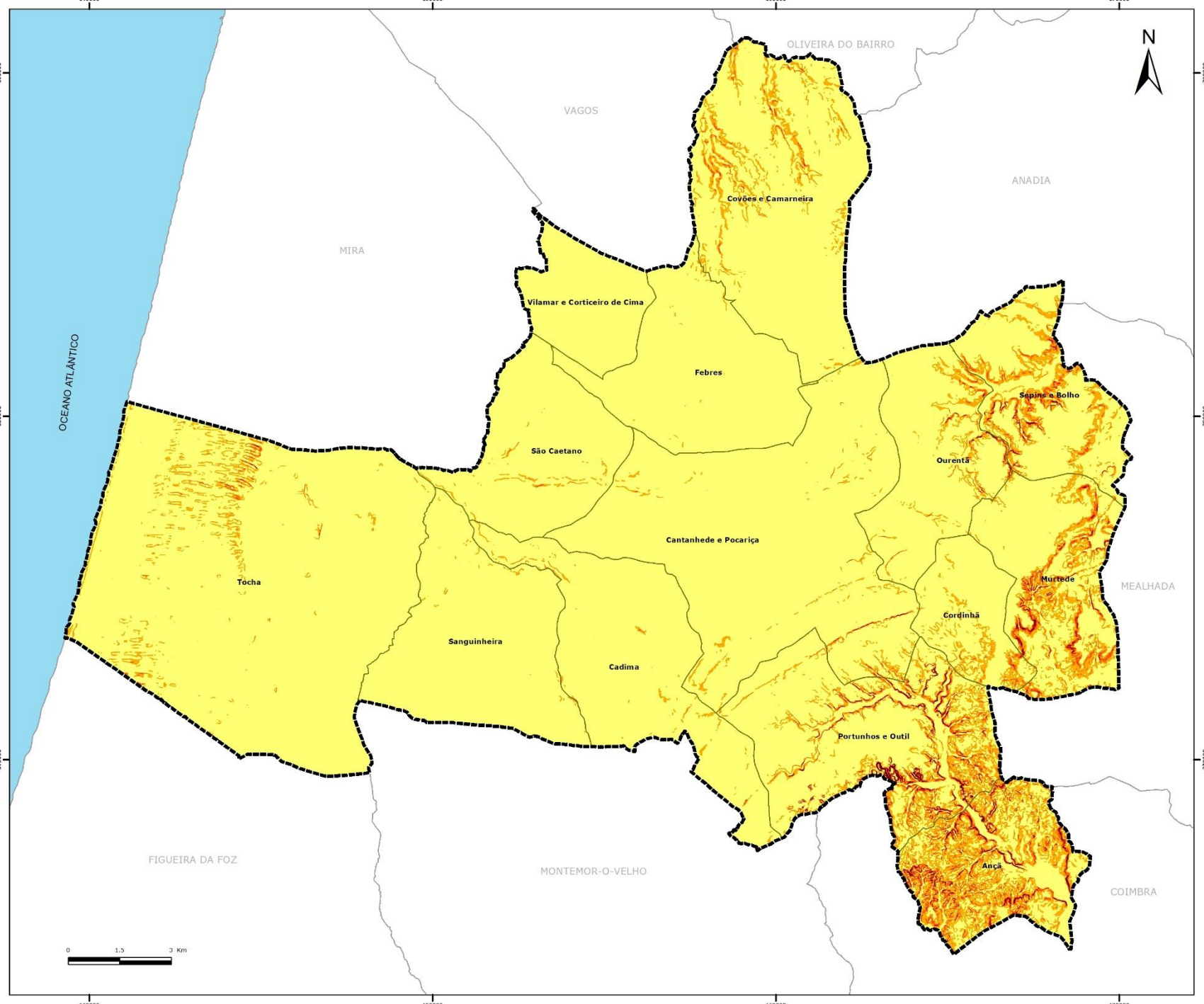

LIMITES ADMINISTRATIVOS

- Concelho de Cantanhede
- Limite de Concelho
- Limite de Freguesia

Declives em graus

- 0 - 5
- 5 - 10
- 10 - 15
- 15 - 20
- Superior a 20

Sistema de coordenadas e de referência
ETRS 1989 Portugal TM06
Transversa de Mercator
ETRS 1989

ELABORAÇÃO: Agosto de 2018

FONTE(S): IGP (2017)

FLORESTAL
GABINETE TÉCNICO | MUNICÍPIO DE CANTANHEDE

MAPA Nº 3

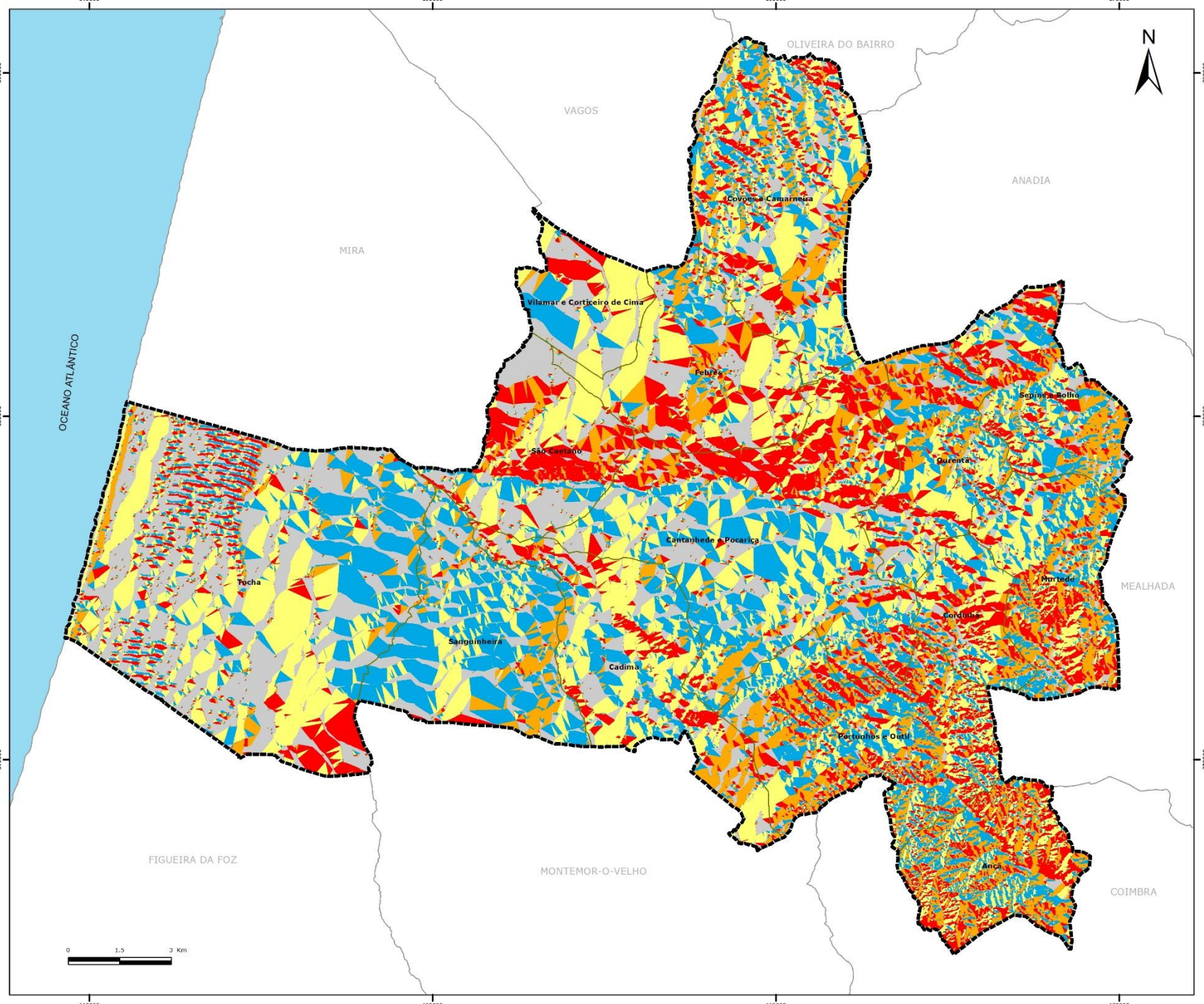

MAPA DE EXPOSIÇÕES DO CONCELHO DE CANTANHEDE

LIMITES ADMINISTRATIVOS

- Concelho de Cantanhede
- Limite de Concelho
- Limite de Freguesia

Exposições

- Norte
- Este
- Sul
- Oeste
- Plano

Sistema de coordenadas e de referência
ETRS 1989 Portugal TM06
Transversa de Mercator
ETRS 1989

ELABORAÇÃO: Agosto de 2018

FONTE(S): IGP (2017)

FLORESTAL
GABINETE TÉCNICO | MUNICÍPIO DE CANTANHEDE

MAPA Nº 4

MAPA DA HIDROGRAFIA DO CONCELHO DE CANTANHEDE

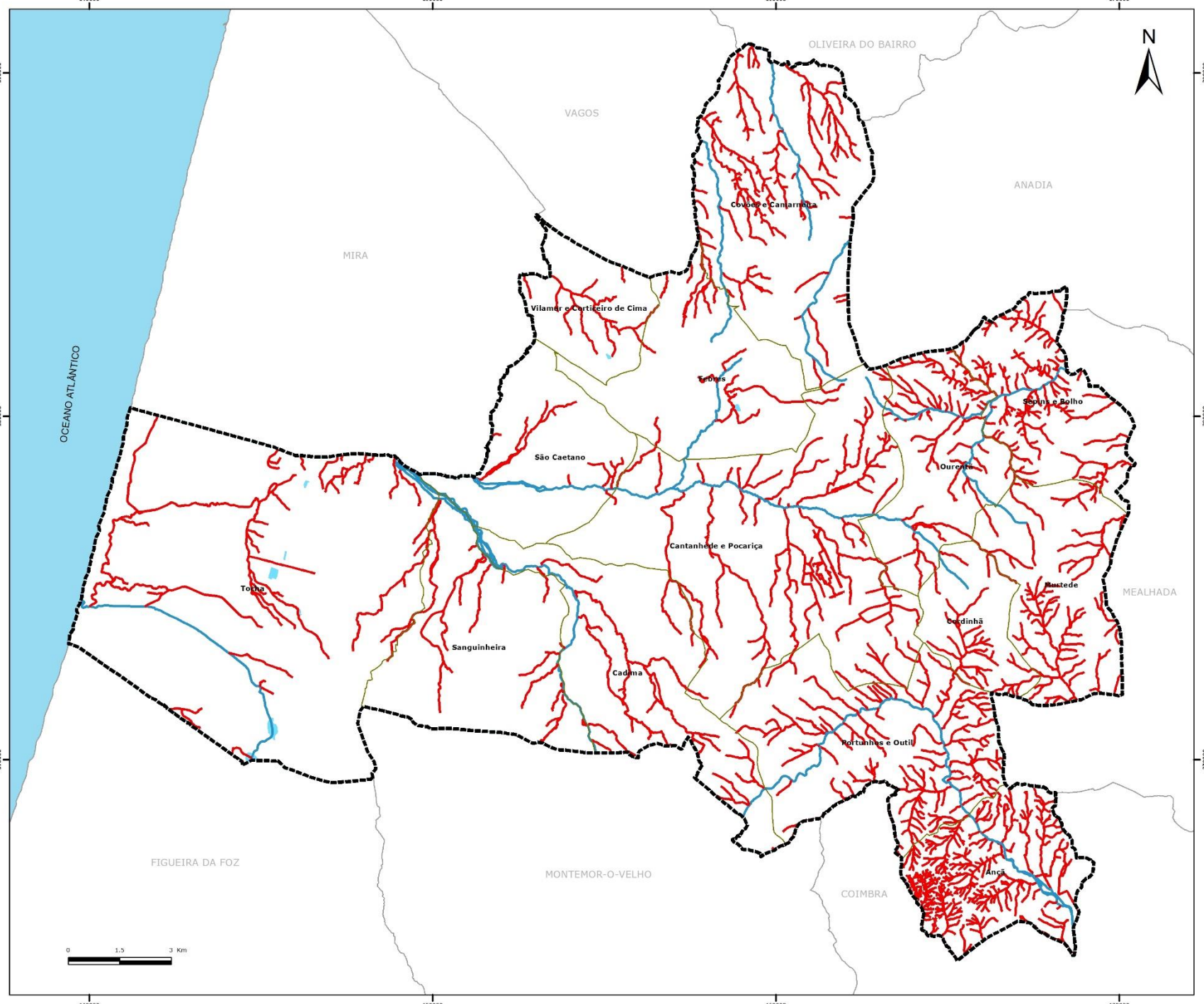

LIMITES ADMINISTRATIVOS

- Concelho de Cantanhede
- Limite de Concelho
- Limite de Freguesia

Rede Hidrografica

- Linha de água permanente
- Linha de água não permanente
- Águas interiores e zonas húmidas

Projecção rectangular de Gauss
Elipsóide de Hayford, Datum Lisboa
Coordenadas de Hayford - Gauss

ELABORAÇÃO: Agosto de 2018

FONTE(S): IGP (2017)

FLORESTAL
GABINETE TÉCNICO | MUNICÍPIO DE CANTANHEDE

MAPA Nº 5

MAPA DA POPULAÇÃO RESIDENTE POR CENSO E FREGUESIA E DENSIDADE POPULACIONAL DO CONCELHO DE CANTANHEDE

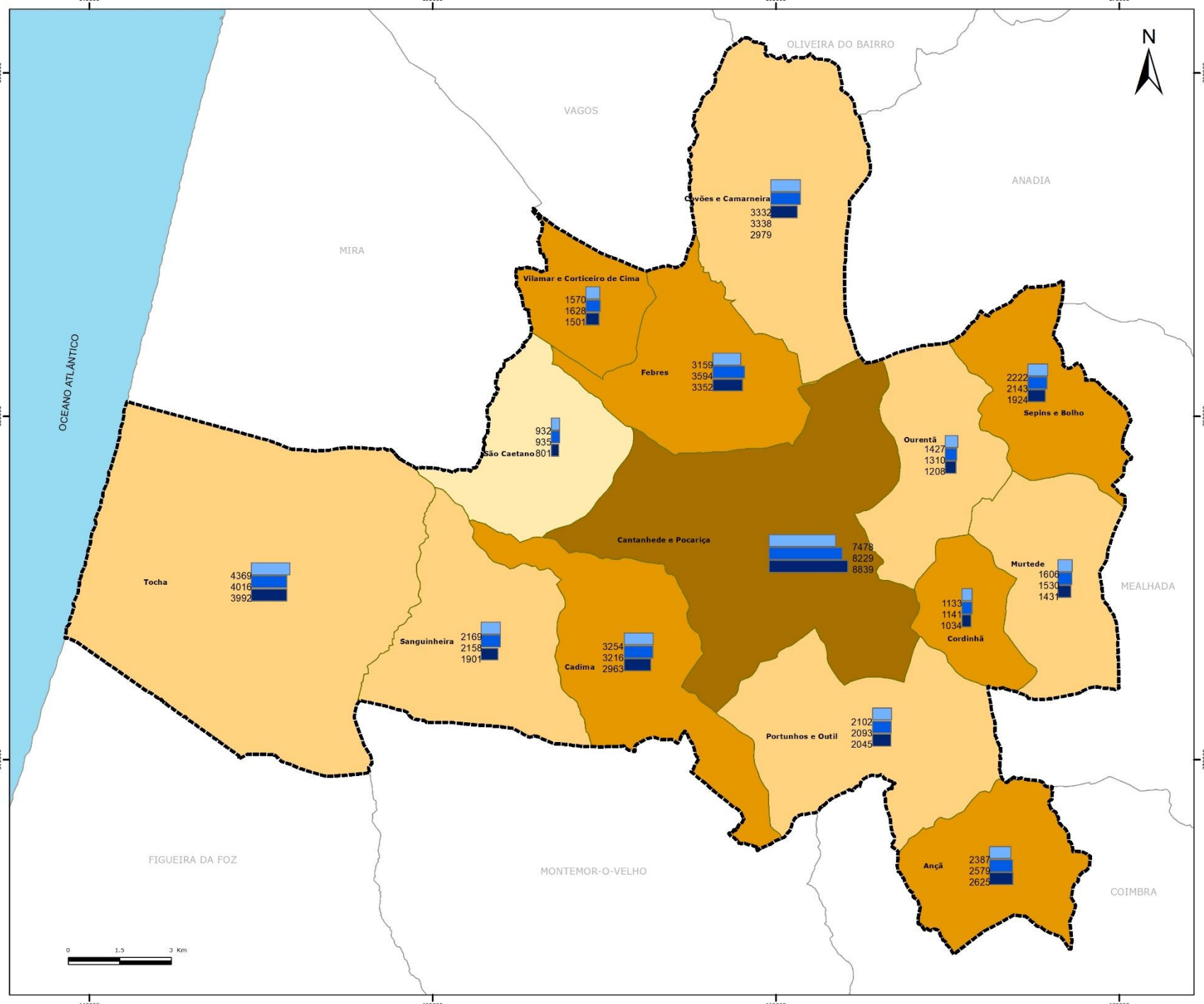

LIMITES ADMINISTRATIVOS

- Concelho de Cantanhede
- Limite de Concelho
- Limite de Freguesia

População residente

- 400
- p_resi_91
- p_resi_01
- p_resi_11

Densidade Populacional Hab/km2

- < 50
- 50 - 100
- 100 - 150
- > 150

Sistema de coordenadas e de referência
ETRS 1989 Portugal TM06
Transversa de Mercator
ETRS 1989

ELABORAÇÃO: Agosto de 2018

FONTE(S): IGP (2017)

FLORESTAL
GABINETE TÉCNICO | MUNICÍPIO DE CANTANHEDE

MAPA Nº 6

MAPA DO ÍNDICE DE ENVELHECIMENTO (1991/2001/2011) E SUA EVOLUÇÃO (2001-2011) DO CONCELHO DE CANTANHEDE

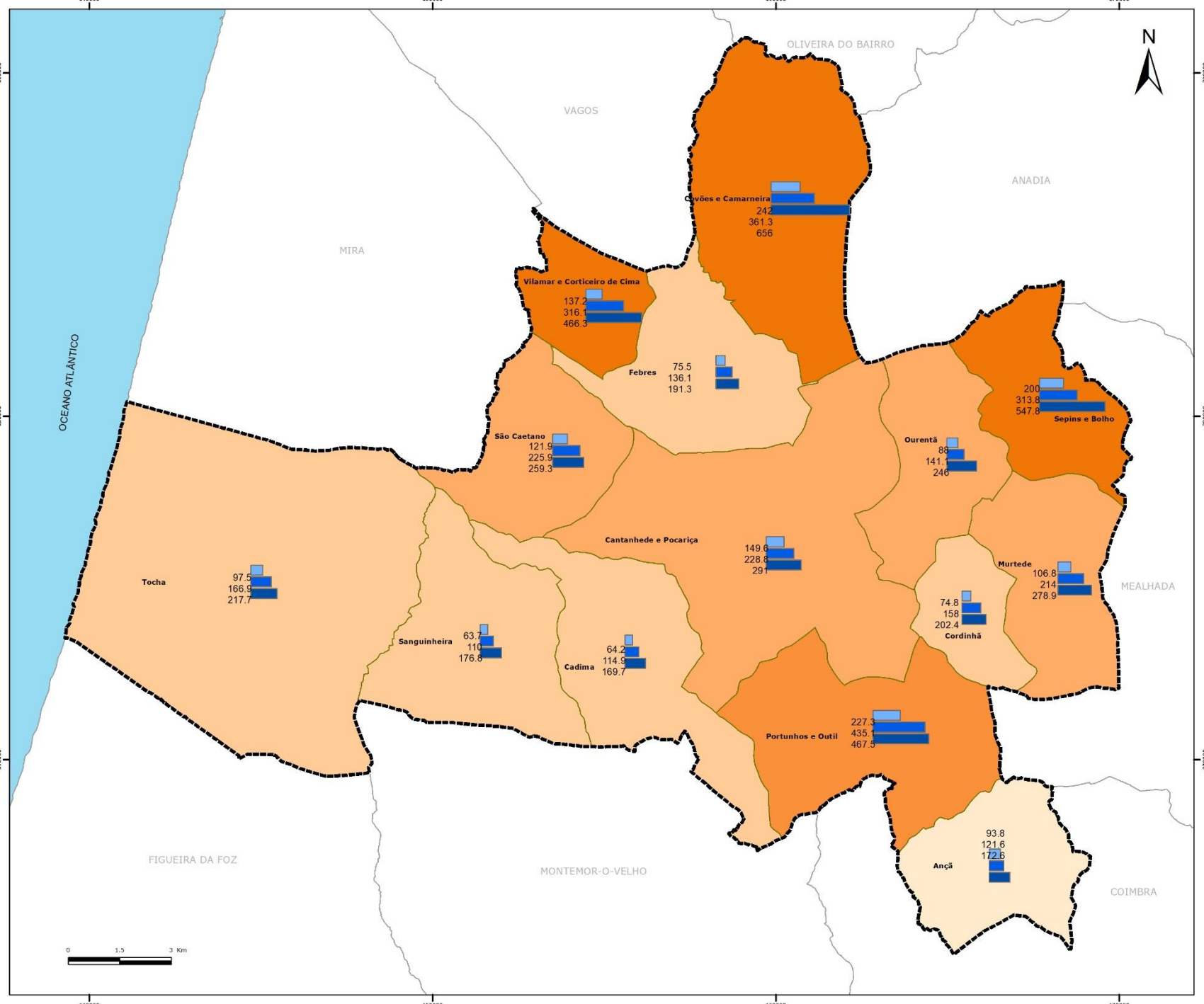

LIMITES ADMINISTRATIVOS

- Concelho de Cantanhede
- Limite de Concelho
- Limite de Freguesia

Evolução do índice de envelhecimento

- 78.8
- 78.8 - 127.6
- 127.6 - 172.1
- 172.1 - 240.2
- 240.2 - 414

330

- i_env_91
- i_env_01
- i_env_11

Sistema de coordenadas e de referência
ETRS 1989 Portugal TM06
Transversa de Mercator
ETRS 1989

ELABORAÇÃO: Agosto de 2018

FONTE(S): IGP (2017)

FLORESTAL
GABINETE TÉCNICO | MUNICÍPIO DE CANTANHEDE

MAPA Nº 7

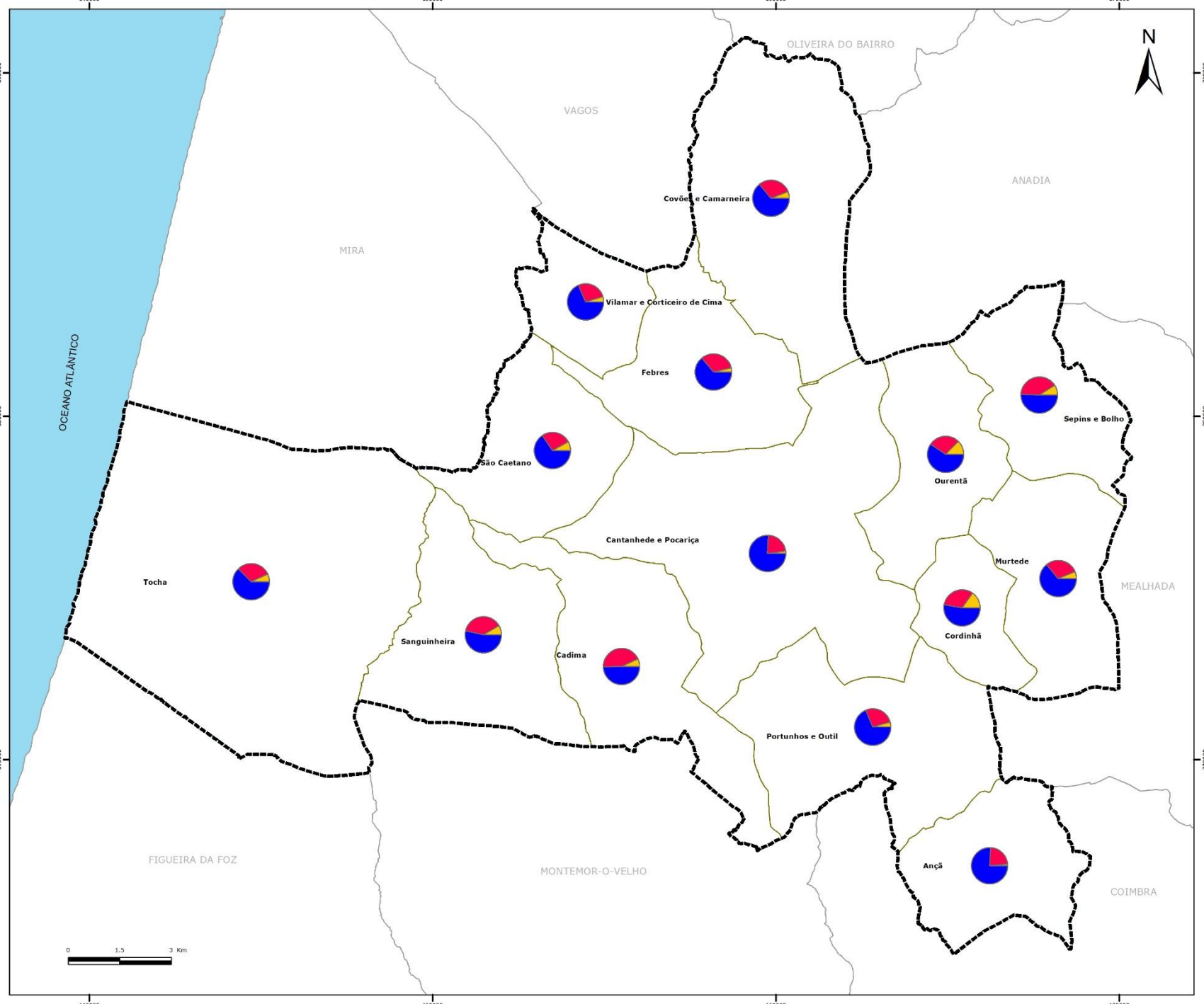

MAPA DA POPULAÇÃO POR SETOR DE ATIVIDADE DO CONCELHO DE CANTANHEDE (2011)

LIMITES ADMINISTRATIVOS

- Concelho de Cantanhede
- Limite de Concelho
- Limite de Freguesia

- act_pri_11
- act_sec_11
- act_ter_11

Sistema de coordenadas e de referência
ETRS 1989 Portugal TM06
Transversa de Mercator
ETRS 1989

ELABORAÇÃO: Agosto de 2018

FONTE(S): IGP (2017)

FLORESTAL
GABINETE TÉCNICO | MUNICÍPIO DE CANTANHEDE

MAPA Nº 8

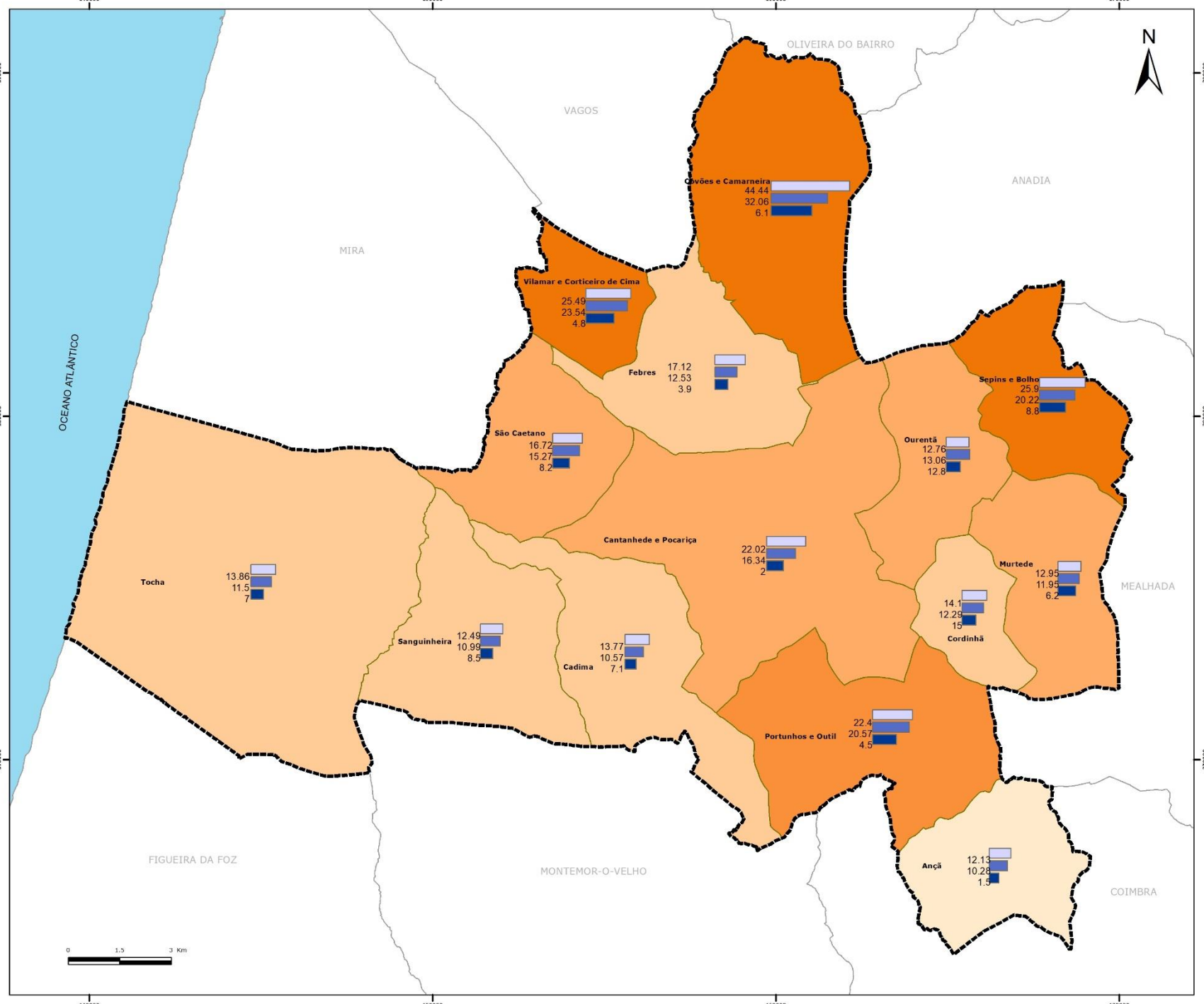

MAPA DE ANALFABETISMO DO CONCELHO DE CANTANHEDE

LIMITES ADMINISTRATIVOS

- Concelho de Cantanhede
- Limite de Concelho
- Limite de Freguesia

Evolução do indice de envelhecimento

- 78.8
- 78.8 - 127.6
- 127.6 - 172.1
- 172.1 - 240.2
- 240.2 - 414

22

- t_ana_91
- t_ana_01
- t_ana_11

Sistema de coordenadas e de referência
ETRS 1989 Portugal TM06
Transversa de Mercator
ETRS 1989

ELABORAÇÃO: Agosto de 2018

FONTE(S): IGP (2017)

FLORESTAL
GABINETE TÉCNICO | MUNICÍPIO DE CANTANHEDE

MAPA Nº 9

MAPA DE FESTA E ROMARIAS DO CONCELHO DE CANTANHEDE

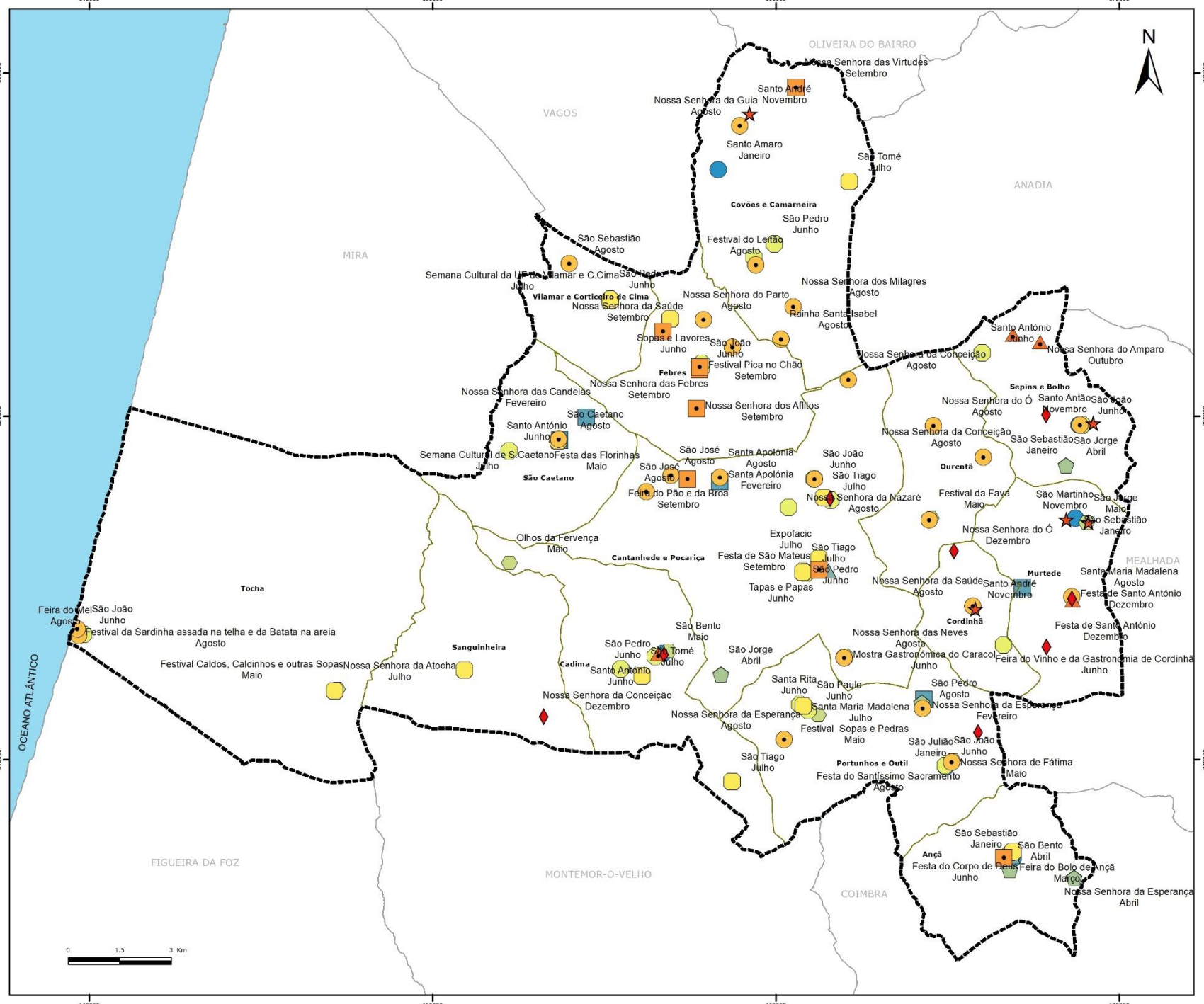

LIMITES ADMINISTRATIVOS

- Concelho de Cantanhede
- Limite de Concelho
- Limite de Freguesia

Festas e Romarias

- Janeiro
- Fevereiro
- Março
- Abril
- Maio
- Junho
- Julho
- Agosto
- Setembro
- Outubro
- Novembro
- Dezembro

Projecção rectangular de Gauss
Elipsóide de Hayford, Datum Lisboa
Coordenadas de Hayford - Gauss

ELABORAÇÃO: Agosto de 2018

FONTE(S): IGP (2017)

FLORESTAL
GABINETE TÉCNICO | MUNICÍPIO DE CANTANHEDE

MAPA Nº 10

MAPA DA OCUPAÇÃO DO SOLO DO CONCELHO DE CANTANHEDE

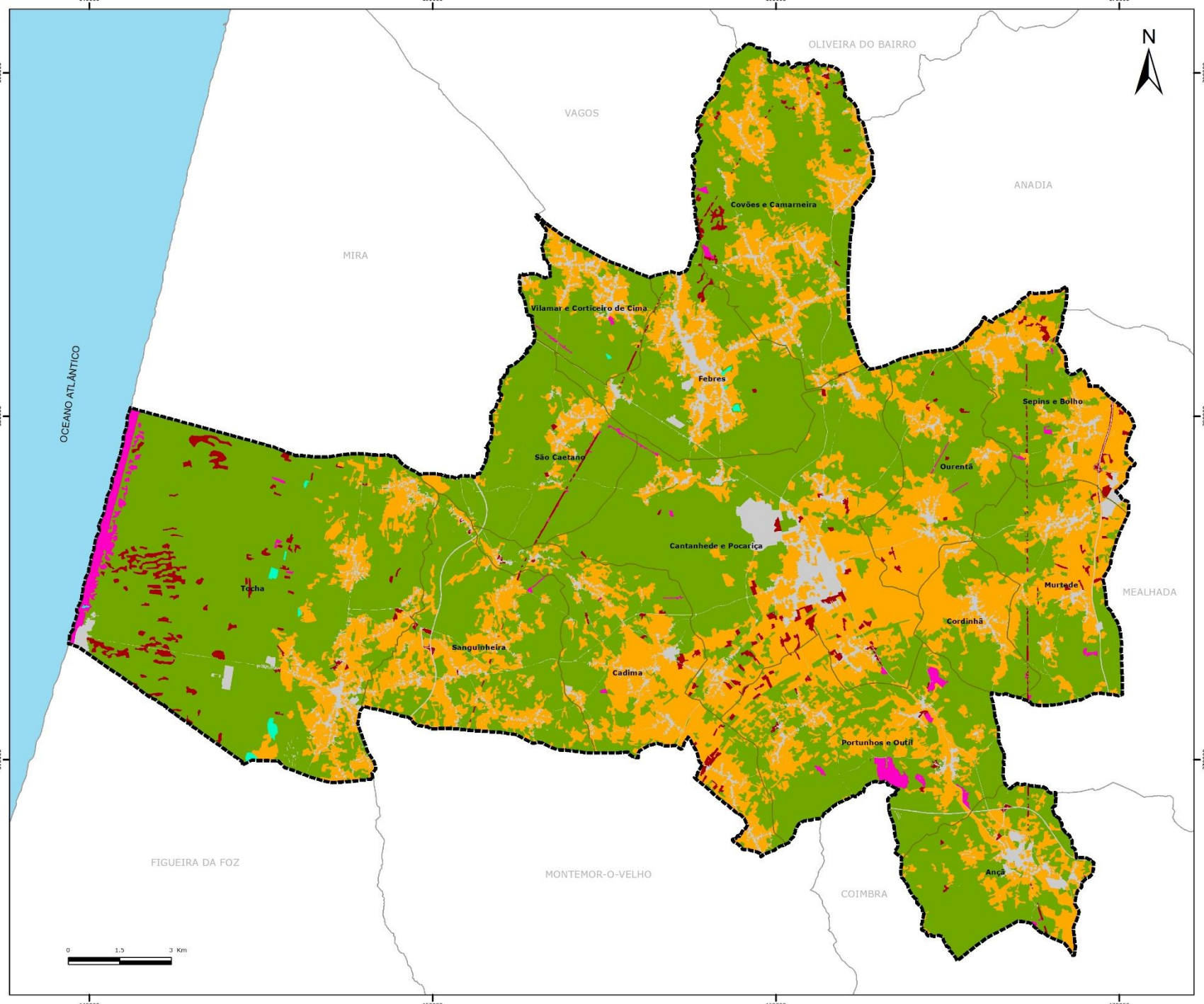

LIMITES ADMINISTRATIVOS

- Concelho de Cantanhede
- Limite de Concelho
- Limite de Freguesia

Ocupação do solo

- Agricultura
- Floresta
- Matos e Pastagens
- Improdutivo
- Águas interiores e zonas húmidas
- Urbano

Projecção rectangular de Gauss
Elipsóide de Hayford, Datum Lisboa
Coordenadas de Hayford - Gauss

ELABORAÇÃO: Agosto de 2018

FONTE(S): IGP (2017)

FLORESTAL
GABINETE TÉCNICO | MUNICÍPIO DE CANTANHEDE

MAPA Nº 11

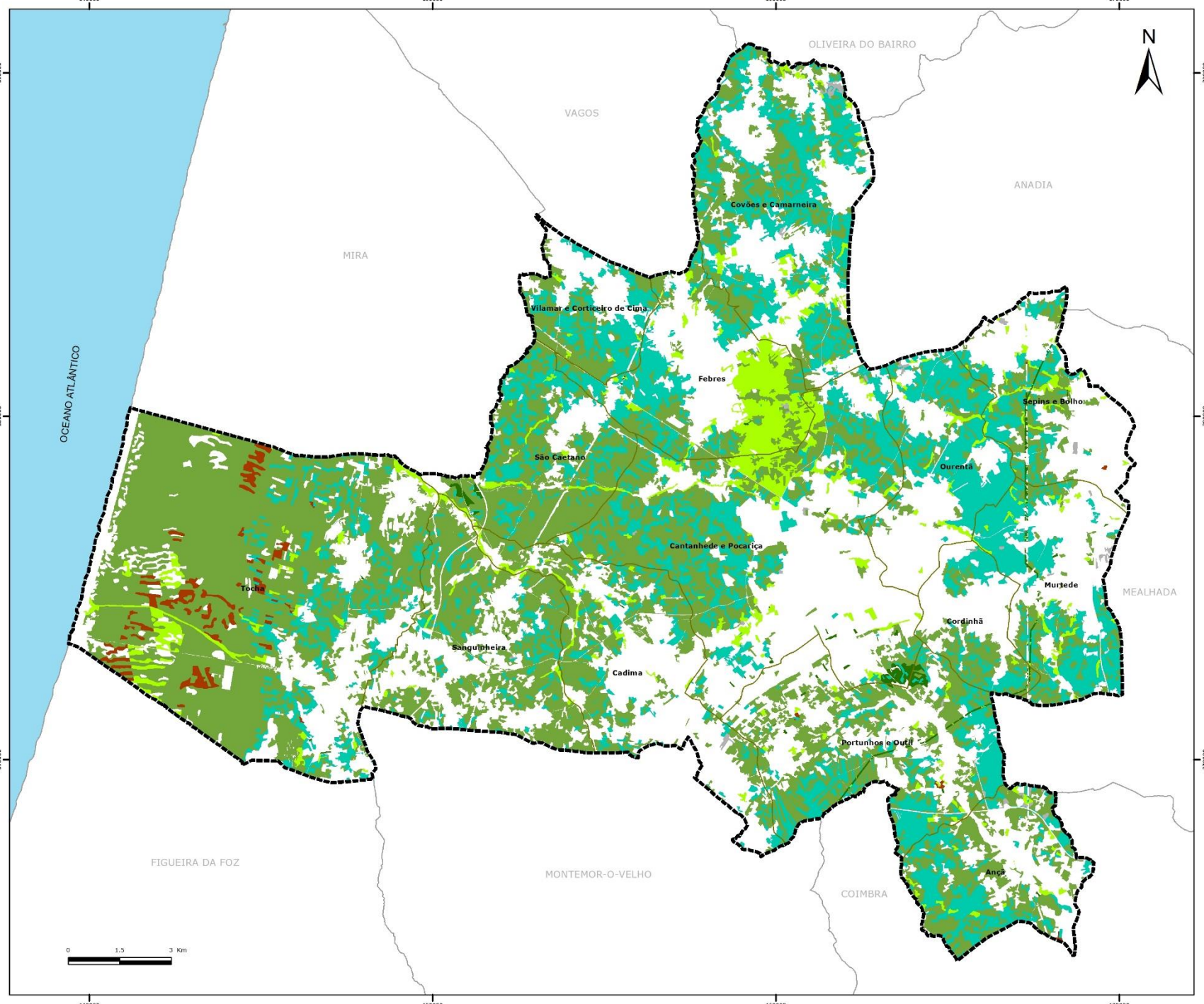

MAPA DOS POVOAMENTOS FLORESTAIS DO CONCELHO DE CANTANHEDE

LIMITES ADMINISTRATIVOS

- Concelho de Cantanhede
- Limite de Concelho
- Limite de Freguesia

Povoamentos florestais

- Espécies invasoras
- Eucalipto
- Outras folhosas
- Outras resinosas
- Pinheiro bravo
- Pinheiro manso

Projecção rectangular de Gauss
Elipsóide de Hayford, Datum Lisboa
Coordenadas de Hayford - Gauss

ELABORAÇÃO: Agosto de 2018

FONTE(S): IGP (2017)

FLORESTAL
GABINETE TÉCNICO | MUNICÍPIO DE CANTANHEDE

MAPA Nº 12

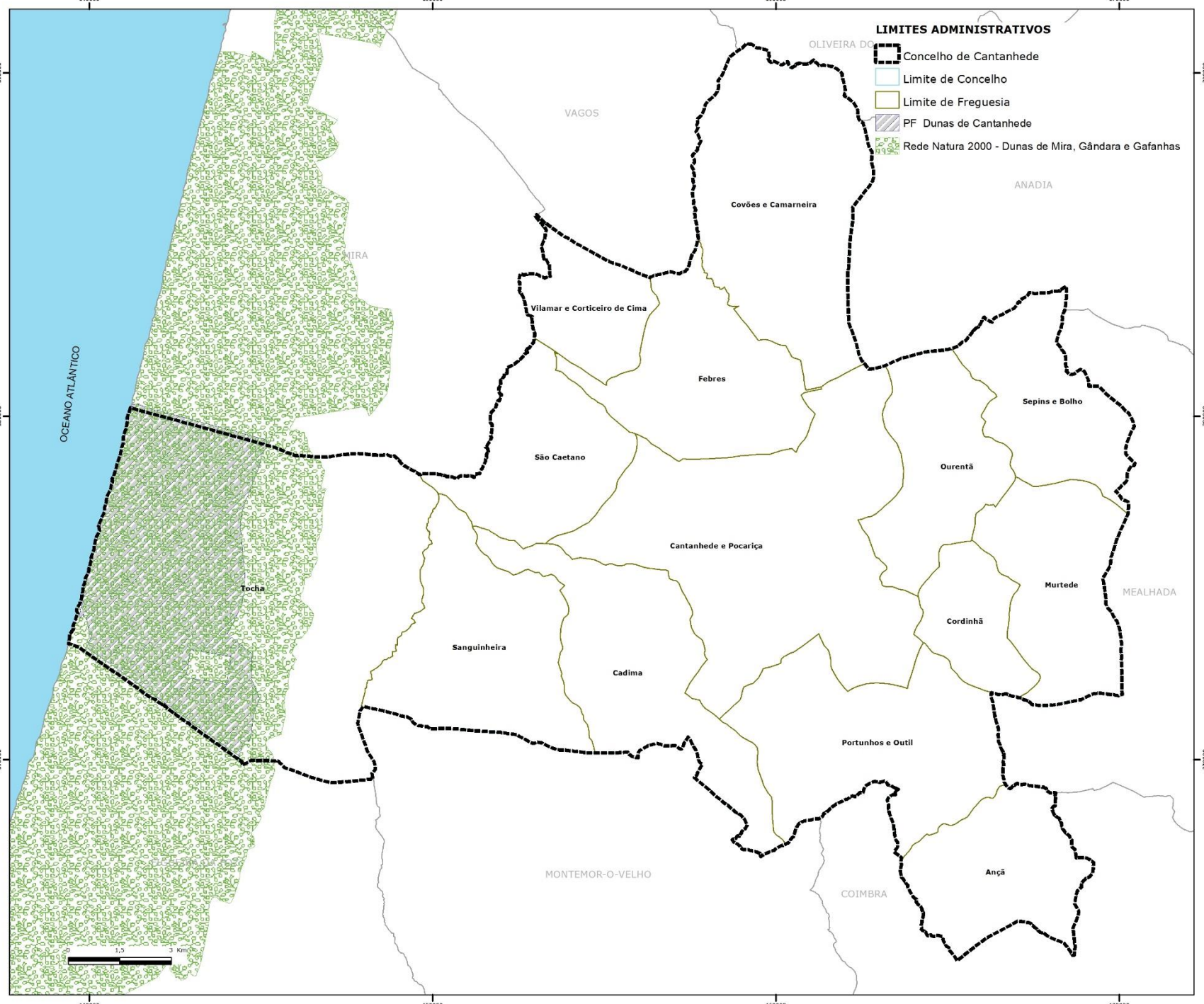

MAPA DA REDE NATURA E REGIME FLORESTAL DO CONCELHO DE CANTANHEDE

Projecção rectangular de Gauss
Elipsóide de Hayford, Datum Lisboa
Coordenadas de Hayford - Gauss

ELABORAÇÃO: Agosto de 2018

FONTE(S): IGP (2017)

FLORESTAL
GABINETE TÉCNICO | MUNICÍPIO DE CANTANHEDE

MAPA Nº 13

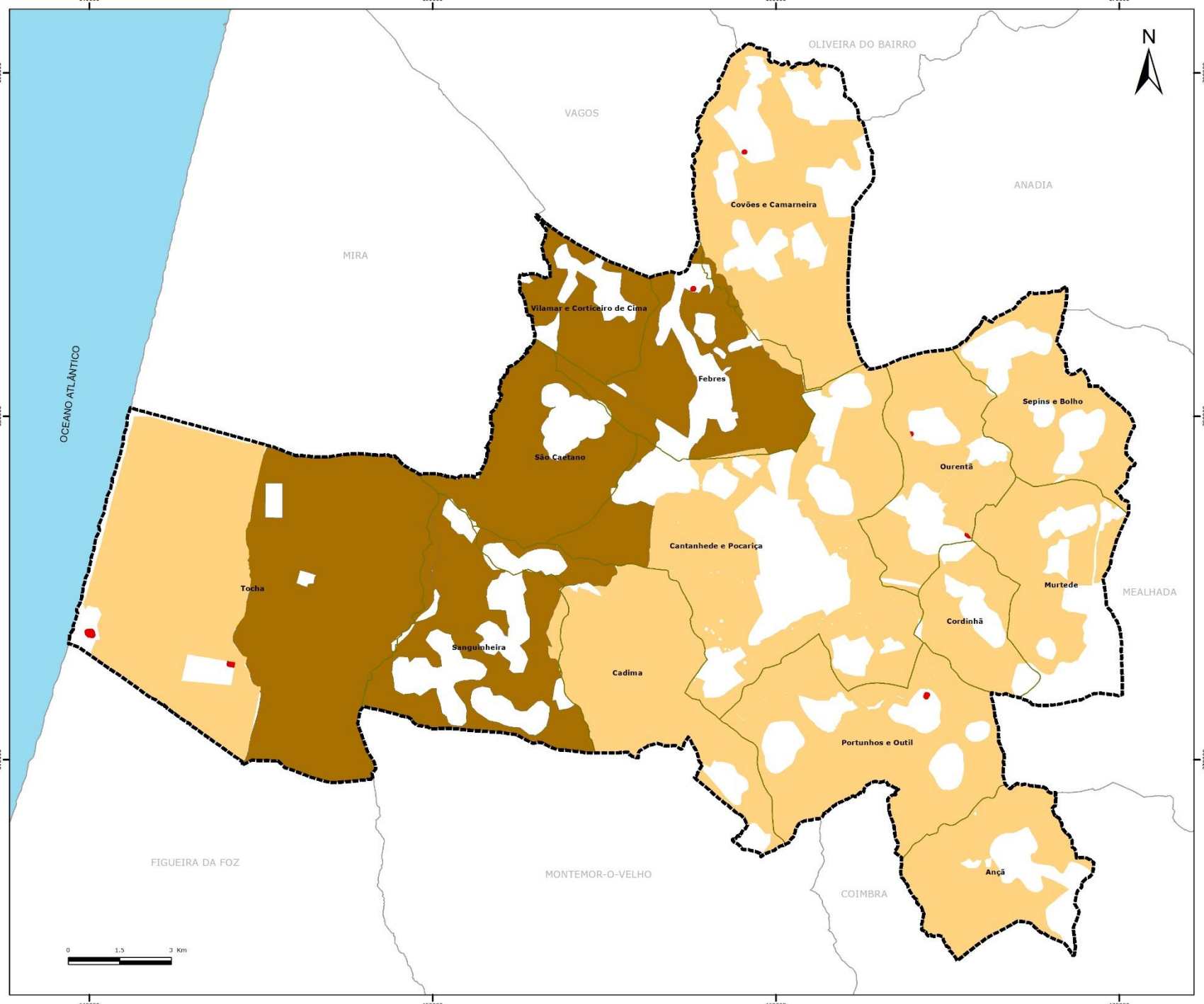

MAPA DOS EQUIPAMENTOS FLORESTAIS DE RECREIO E ZONAS DE CAÇA DO CONCELHO DE CANTANHEDE

LIMITES ADMINISTRATIVOS

- Concelho de Cantanhede
- Limite de Concelho
- Limite de Freguesia

Zonas de Caça

- ZCA
- ZCM

Equipamentos florestais de recreio

- PM

Projecção rectangular de Gauss
Elipsóide de Hayford, Datum Lisboa
Coordenadas de Hayford - Gauss

ELABORAÇÃO: Agosto de 2018

FONTE(S): IGP (2017)

FLORESTAL
GABINETE TÉCNICO | MUNICÍPIO DE CANTANHEDE

MAPA Nº 14

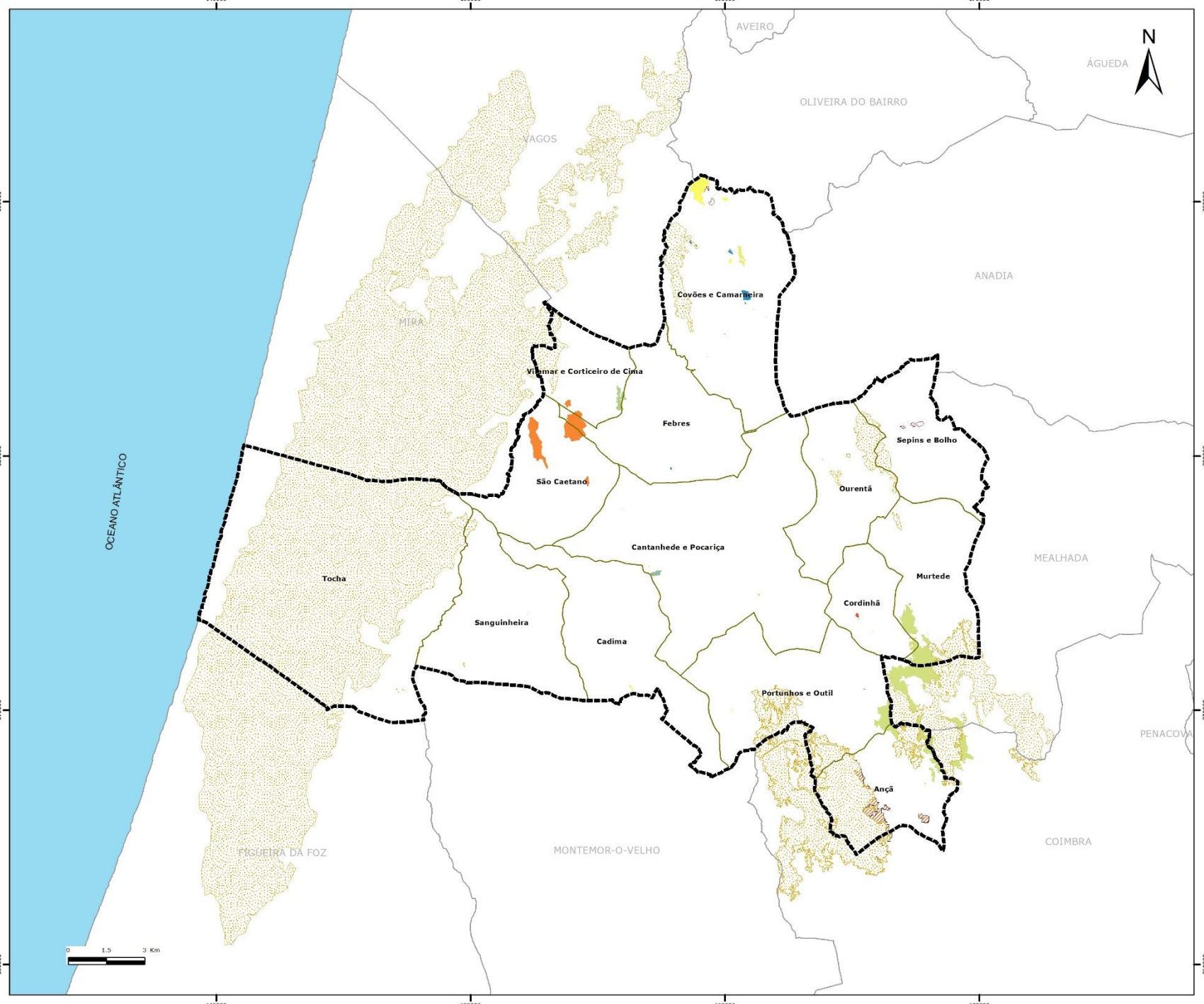

MAPA DAS ÁREAS ARDIDAS DO CONCELHO DE CANTANHEDE (1997 - 2017)

LIMITES ADMINISTRATIVOS

- Concelho de Cantanhede
- Limite de Concelho
- Limite de Freguesia

Área ardida - Ano

- 2017
- 2016
- 2015
- 2014
- 2013
- 2012
- 2011
- 2010
- 2008
- 2007
- 2006
- 2005
- 2002
- 1997

Sistema de coordenadas e de referência
ETRS 1989 Portugal TM06
Transversa de Mercator
ETRS 1989

ELABORAÇÃO: Agosto de 2018

FONTE(S): IGP (2017)

FLORESTAL
GABINETE TÉCNICO | MUNICÍPIO DE CANTANHEDE

MAPA Nº 15

MAPA DOS PONTOS PROVAVEIS DE INICIO/CAUSAS DO CONCELHO DE CANTANHEDE (2012 - 2017)

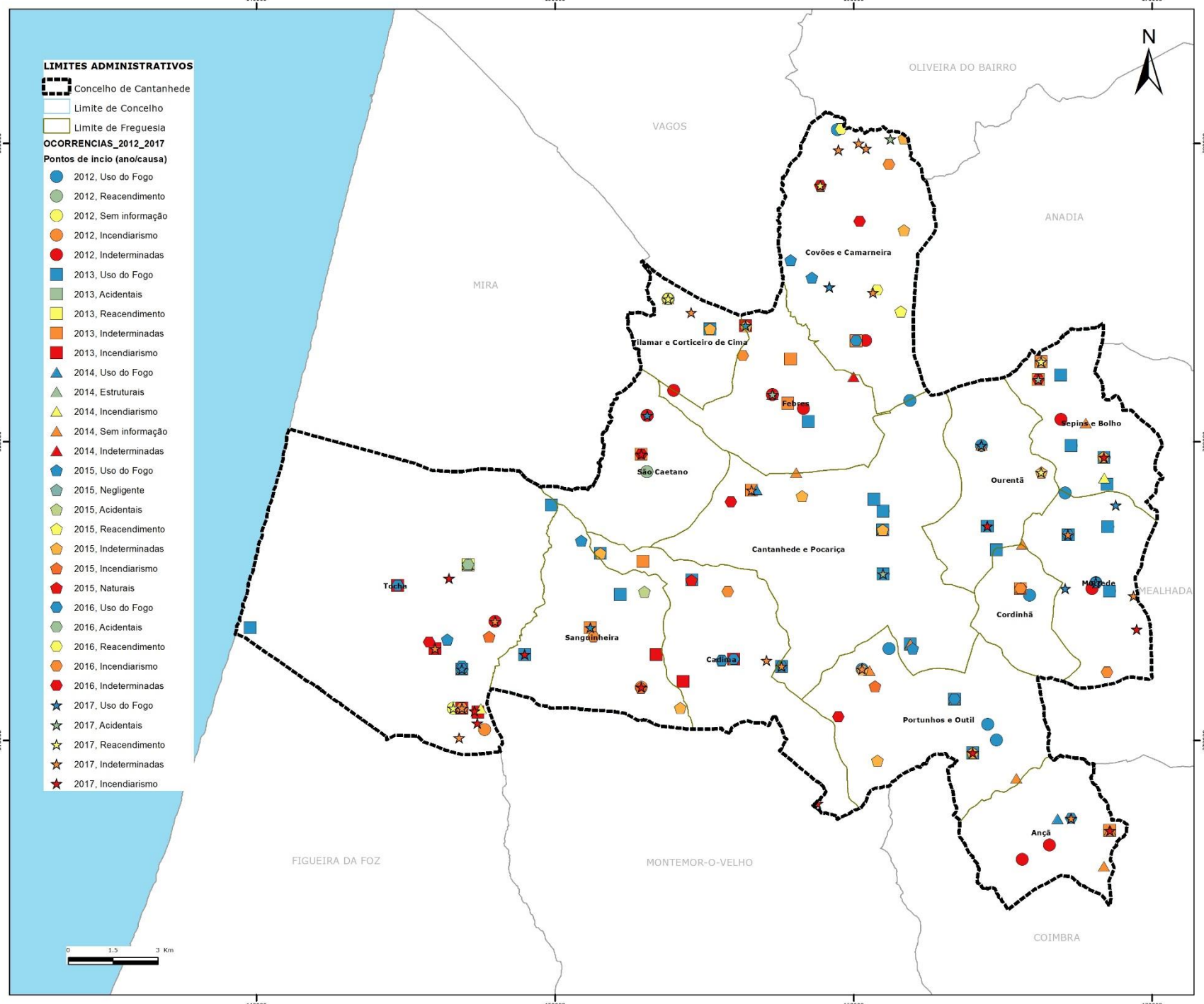

Sistema de coordenadas e de referência
ETRS 1989 Portugal TM06
Transversa de Mercator
ETRS 1989

ELABORAÇÃO: Agosto de 2018

FONTE(S): IGP (2015)

FLORESTAL
GABINETE TÉCNICO | MUNICÍPIO DE CANTANHEDE

MAPA Nº 16

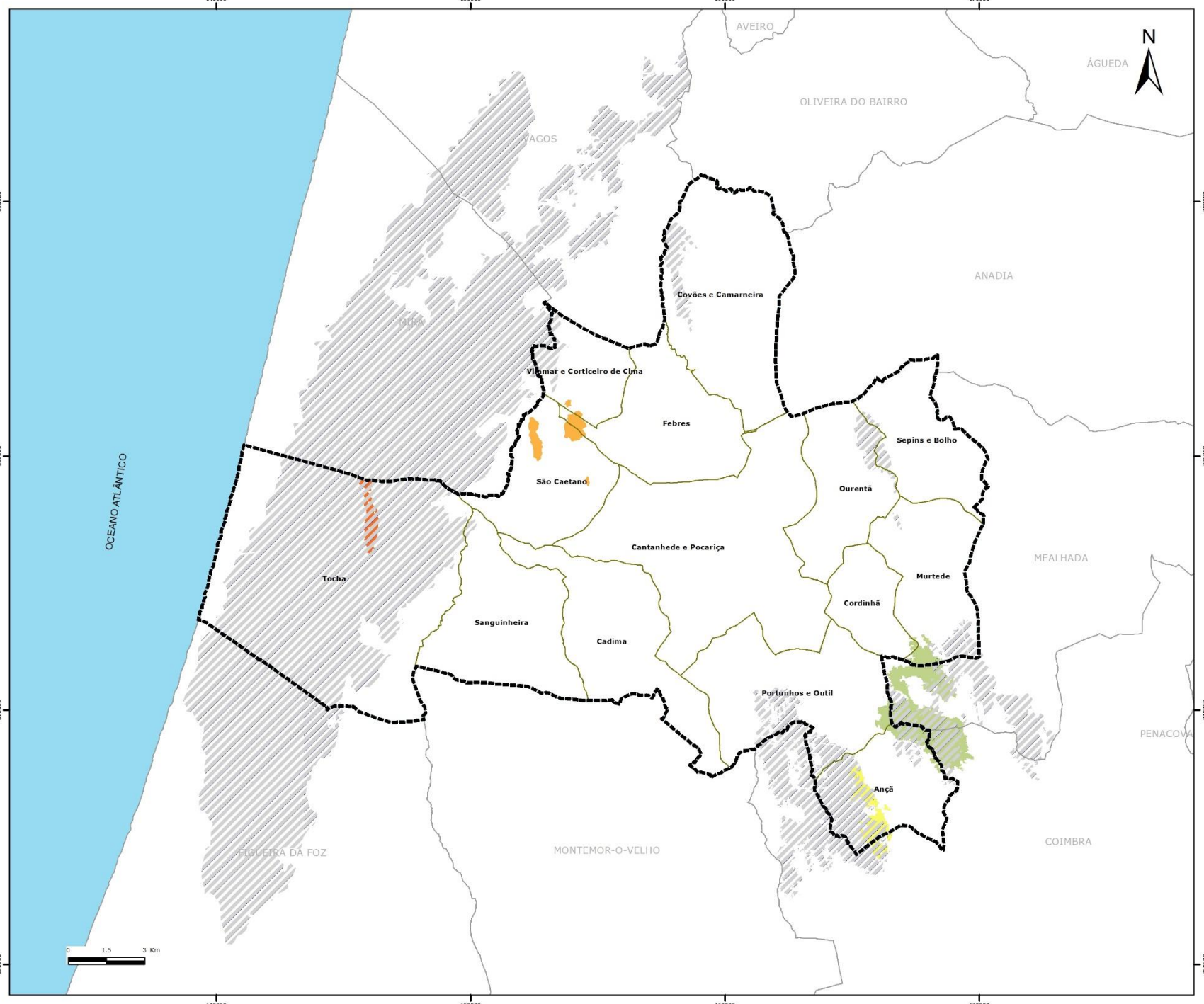

MAPA DOS GRANDES INCÊNDIOS DO CONCELHO DE CANTANHEDE (1997 - 2017)

LIMITES ADMINISTRATIVOS

- Concelho de Cantanhede
- Limite de Concelho
- Limite de Freguesia

Área ardida (=> 100 ha)

- 2005
- 2008
- 2012
- 2013
- 2017

Sistema de coordenadas e de referência
ETRS 1989 Portugal TM06
Transversa de Mercator
ETRS 1989

ELABORAÇÃO: Agosto de 2018

FONTE(S): IGP (2017)

FLORESTAL
GABINETE TÉCNICO | MUNICÍPIO DE CANTANHEDE

MAPA Nº 17